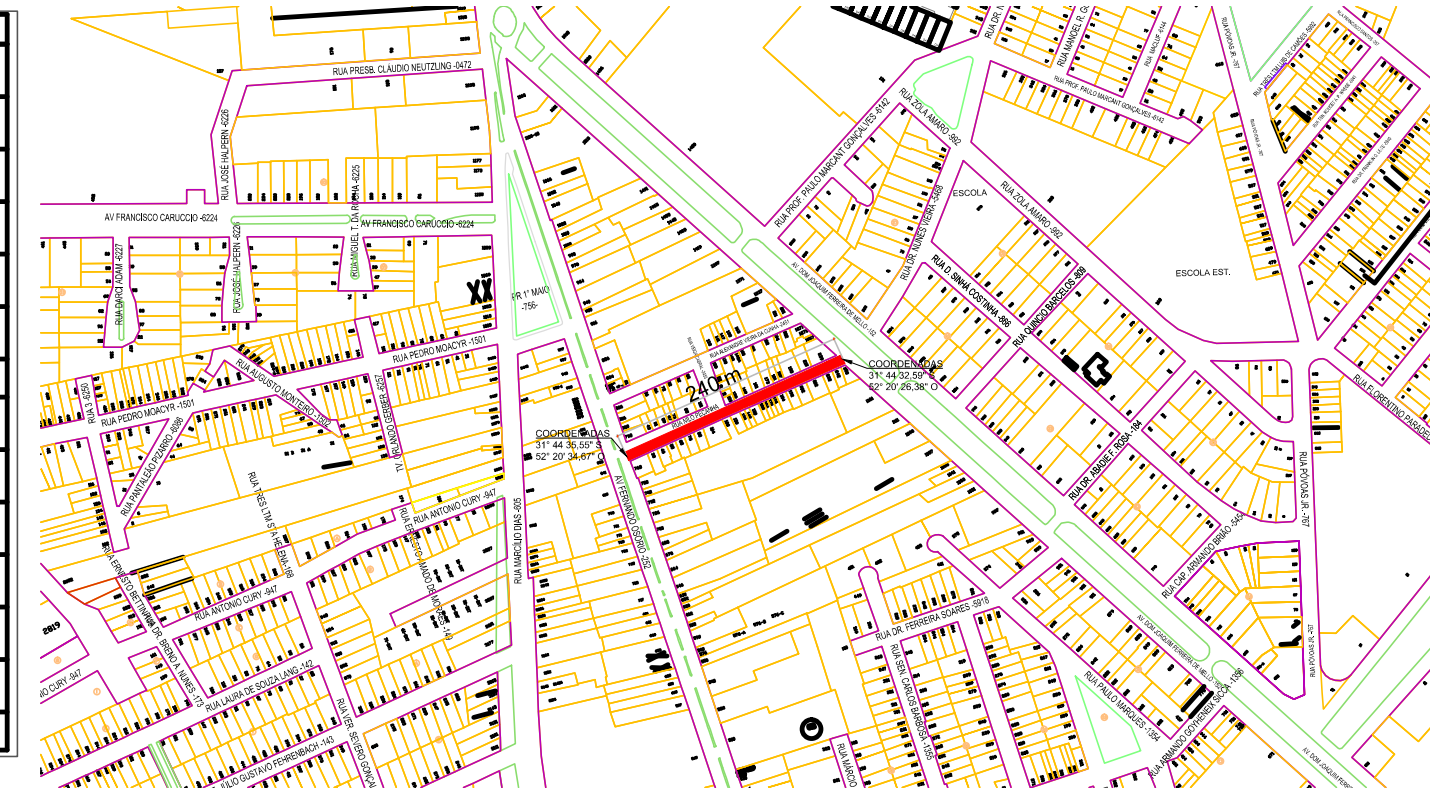



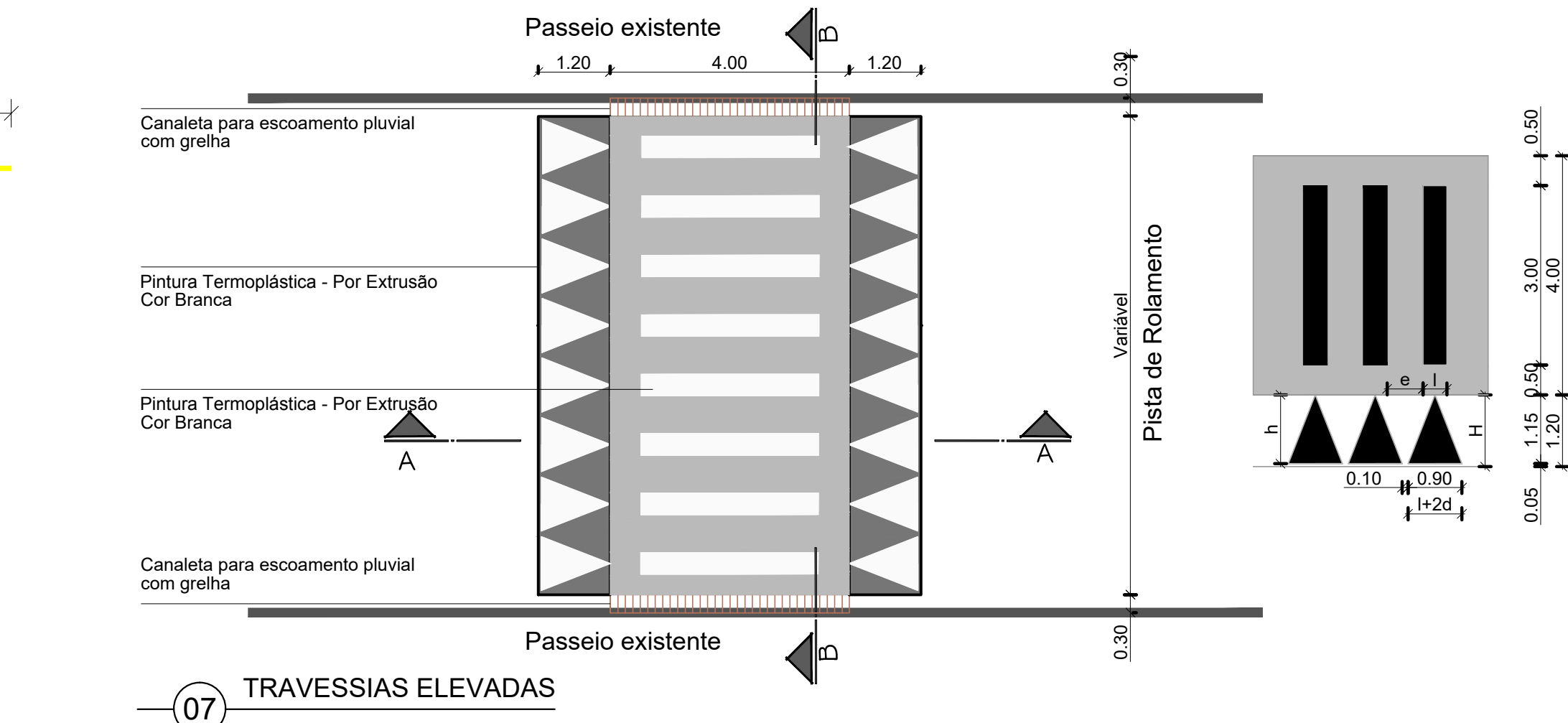
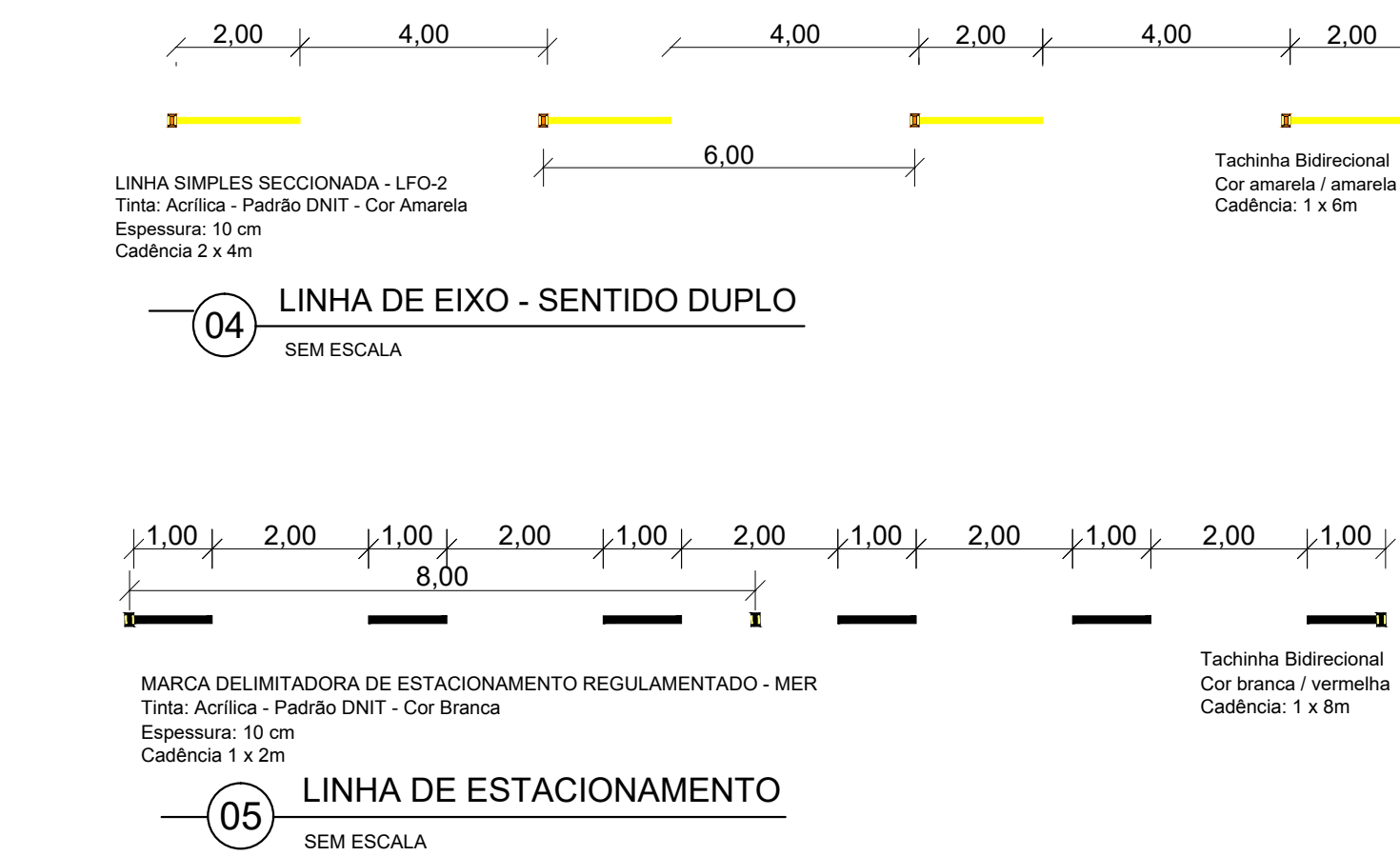
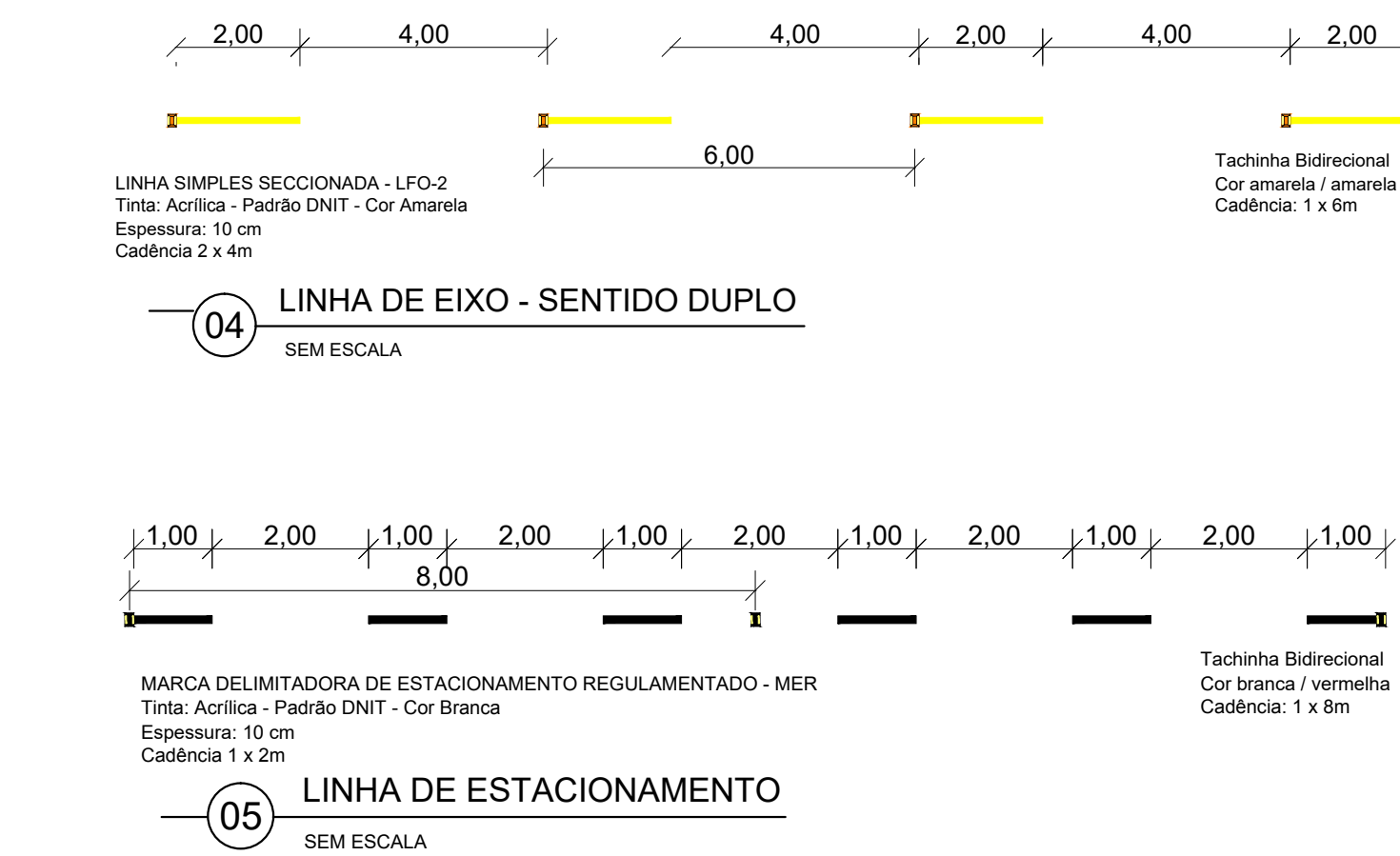
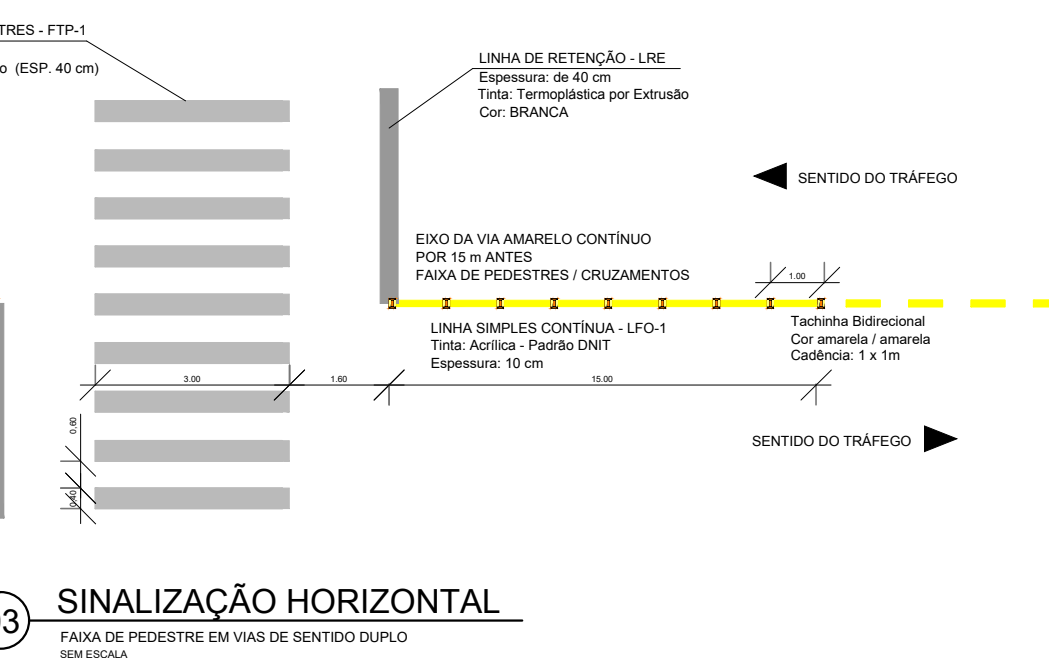
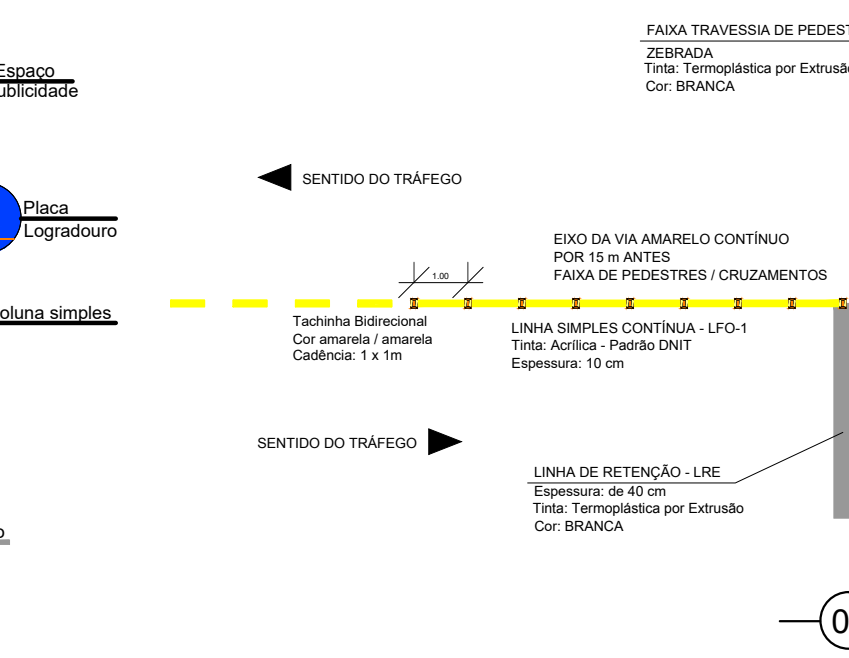
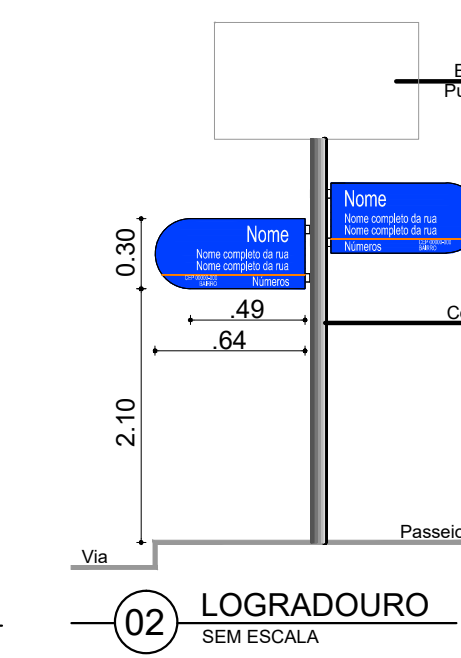
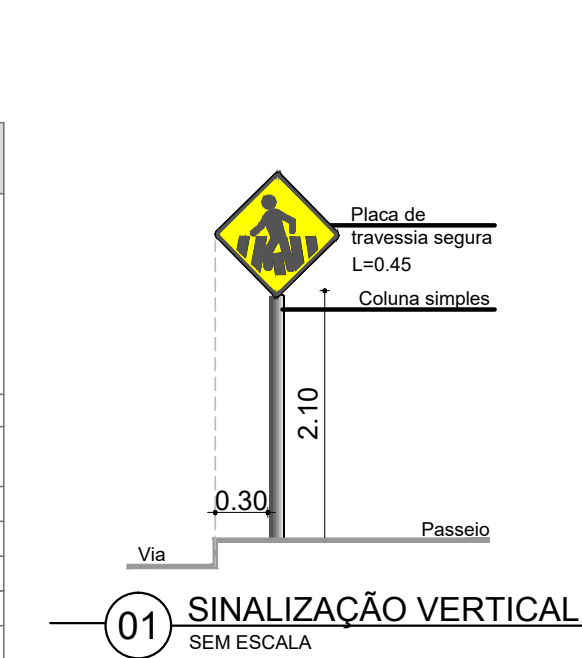
PROJETO PAVIMENTAÇÃO E SINALIZAÇÃO
ESC. 1:500

LEGENDA	
	PAVIMENTAÇÃO EM CBUQ PROPOSTO - SOBRE PEDRA IRREGULAR ÁREA=2.385,00m²
	REFORÇO DE BASE DA VIA PARA PAVIMENTAÇÃO EM CBUQ ÁREA=226,15m²
	PASEIO EM CONCRETO A SER REMOVIDO PARA RAMPAS DE ACESSIBILIDADE ÁREA=49,20m²
	PASEIO EM CONCRETO A SER EXECUTADO
	PASEIO EM CONCRETO ARMADO - ENTRADA DE VEÍCULOS ÁREA=15,90m²
	MEIO-FIO A SER REBAIXADO PARA RAMPAS DE ACESSIBILIDADE L=19,00m
	MEIO-FIO EXISTENTE
	ÁRVORES EXISTENTES A PODAR QUANTIDADE=11UNID.
	ÁRVORES EXISTENTES A SUPRIMIR QUANTIDADE=01UNID.
	CANOS DE DRENAGEM E BOCAS DE LOBO EXISTENTES QUANTIDADE=07UNID.
	TAMPAS DE FERRO FUNDIDO EXISTENTES - LOCALIZADAS NO MEIO DA VIA QUANTIDADE=08UNID.
	RAMPAS DE ACESSIBILIDADE EXISTENTE
	RAMPAS DE ACESSIBILIDADE PROPOSTA QUANTIDADE=08UNID.
	POSTES EXISTENTES



PLANTA DE SITUAÇÃO
ESC. 1:7500

SINALIZAÇÃO VERTICAL					
R-1	A-32b	R-19	R-6c	Placa Logradouro	A-32b
PARADA OBRIGATORIA	TRAVESSIAS DE PEDESTRES	VELOCIDADE MÁXIMA PERMITIDA	PROIBIDO PARAR E ESTACIONAR	PLACA LOGRADOURO	TRAVESSIA ELEVADA DE PEDESTRES
DIMENSÕES	DIMENSÕES	DIMENSÕES	DIMENSÕES	DIMENSÕES	DIMENSÕES
L: 0,25	L: 0,45	Ø 0,50	Ø 0,50	L: 0,64	Ø 0,40 x 0,60
03 UN.	10 UN.	04 UN.	01 UN.	01 UN.	02 UN.
SUORTE S1	SUORTE S1	SUORTE S1	SUORTE S1	SUORTE S1	SUORTE S1
S1 - 03 UN.	S1 - 09 UN.	S1 - 04 UN.	S1 - 00 UN.	S1 - 01 UN.	S1 - 02 UN.



PREFEITURA
vamos compartilhar a cidade
PAVIMENTAÇÃO RUA NILO PEÇANHA

DIREITOS AUTORAIS RESERVADOS. PROIBIDA A REPRODUÇÃO TOTAL OU PARCIAL DESTA IMAGEM SEM O EXPRESSO CONSENTIMENTO DO PROPRIETÁRIO

DO DESENHO

PROJETO PAVIMENTAÇÃO / SINALIZAÇÃO

PLANTA BAIXA - SITUAÇÃO - DETALHES

A NILO PEÇANHA

ESCALA: INDICADA

PRANCHA

02/03

TIPO

LOTAS

ESTADO

RIO GRANDE DO SUL

LOGRADOURO

A NILO PEÇANHA ENTRE

DOM JOAQUIM E AV. FERNANDO OSÓRIO

CODIGO DO DESENHO

P-PAV-01

NÚMERO DA REVISÃO

01

DATA

10/03/2023

EQUIPE TÉCNICA

MIRELA DE FARIA MIRANDA

ENGENHEIRA CIVIL | CREIA RS146491

Rua Menna Barreto, 752 - Pelotas/RS

Fone: (51) 33101350 - (51) 33101353

Email: seplag@pelotas.rs.gov.br

SECRETARIA DE PLANEJAMENTO E GESTÃO

Pelotas

GOVERNO DO ESTADO DO RIO GRANDE DO SUL